



Seeon · Seebruck · Truchtlaching



VERANSTALTUNGS KALENDER

DIGITAL • TOP AKTUELL • FÜR DIE GANZE REGION

Seeon, Seebruck & Truchtlaching

FOTOGRAFIEREN



SEEON-SEEBRUCK

www.seeon-seebruck.de/veranstaltungen

CHIEMGAU-CHIEMSEE (LANDKREIS TRAUNSTEIN)

www.chiemsee-chiemgau.info/veranstaltungskalender



CHIEMSEE-ALPENLAND (LANDKREIS ROSENHEIM)

veranstaltungen.chiemsee-alpenland.de



TOURIST-INFORMATION SEEBRUCK

Römerstraße 10, 83358 Seebruck ☎ +49 (0)8667 7139 ✉ tourismus@seeon-seebruck.de www.seeon-seebruck.de



Seeon · Seebruck · Truchtlaching

Baden & Schwimmen

Seebruck:

Chiemseebad Seebruck

- Liegewiese mit einer Größe von 30.000 m²
- Flacher gepflegter Strand, ideal für Kinder aller Altersgruppen
- Beach-Volleyballplatz (ohne Netz)
- Bewirtschaftete Gastronomie
- Duschen und WC
- Umkleidekabinen und Schließfächer
- Kinderspielplatz vor dem Eingang
- Eintritt frei
- Gebührenpflichtige Parkplätze vorhanden
mit dem Gästeparkschein kostenlos
- Fahrradstellplätze vorhanden



© Günter Standl

Seeon:

Klosterseebad Seeon

- Große Liegewiese am Klostersee
- Nichtschwimmerzone
- Großer Sandkasten und Schaukel
- In den Sommermonaten Schwimmkurse und Abnahme von Leistungsabzeichen durch die DLRG Seeon
- Bewirtschaftete Gastronomie
- Dusche/WC, Umkleideräume
- Eintritt frei
- Gebührenpflichtige Parkplätze vorhanden
mit dem Gästeparkschein kostenlos
- Fahrradstellplätze vorhanden



© Günter Standl

Truchtlaching: Alzbad

- Große Liegewiese an der Alz
- Nichtschwimmerzone
- DLRG Station
- Tischtennisplatte
- Kinderspielplatz und Wasserspielplatz
- Bewirtschaftete Gastronomie
- Umkleideräume mit WC
- Volleyballnetz
- Eintritt frei
- Gebührenpflichtige Parkplätze vorhanden
mit dem Gästeparkschein kostenlos
- Fahrradstellplätze vorhanden



© Günter Standl



Seeon · Seebruck · Truchtlaching

Römerort

Römermuseum BEDAIUM

Geschichte entdecken...

Die im Laufe der Jahrzehnte in Seebruck und Umgebung ausgegrabenen historischen Funde sind heute im Römermuseum "Bedaium" ausgestellt.

Seebruck gilt in Fachkreisen als einer der besterforschten Römerorte in Bayern. Der römische Ort Bedaium entstand 50 n. Chr. an der Stelle des heutigen Seebruck. Er entwickelte sich rasch zum Verkehrsknotenpunkt zwischen Inn und Salzach. Hier überquerte die Römerstraße Augsburg - Salzburg auf einer Brücke die Alz. Auch auf dem Chiemsee gab es regen Verkehr, wie die in den letzten Jahren ausgegrabenen Hafenanlagen zeigen. Am Ende des 3. und 4. Jahrhunderts sicherte an der Stelle der heutigen Kirche ein Kastell den Ort und die Brücke. Bald nach 400 zog das Militär ab.

Aus dem römischen "Bedaium" wurde das frühmittelalterliche "Pontena" und schließlich das mittelalterlich-bayerische "Prucca" als Vorläufer des heutigen Seebruck. Auf dem Platz des ehemaligen römischen Kastells steht heute die Kirche St. Thomas und St. Stephan (1474 - 1478).

Der Brückenplatz Seebruck blickt auf eine mehrtausend jährige Siedlungsgeschichte zurück. In zahlreichen Grabungskampagnen durch das Landesamt für Denkmalpflege konnten neben der archäologischen Freilegung und Vermessung antiker Gebäudereste, riesige Mengen an Kleinfundmaterial wie Glas, Keramik, Münzen, Metallgeräte und Schmuckgegenstände sichergestellt werden. Diese kontinuierliche Bodenforschung legte ein faszinierendes Bild der Vergangenheit frei, das der Besucher im Römermuseum Bedaium in überschaubarer und wissenschaftlich untermauerter Form dargestellt findet.

Führungen für Gruppen und Schulklassen auf Anfrage:

Römermuseum Bedaium, Museumsleiter: Matthias Ziereis

Tel.: +49 (0)8667 7503, Email: matthias.ziereis@seeon-seebruck.de

Auf dem Archäologischen Rundweg und im Römermuseum wird ein Begleitprogramm unter dem Motto "Geschichte erleben" angeboten. Mit dem Audioguide, bekommt man einen guten Einblick in die historische Vergangenheit der Gemeinde auf dem archäologischen Rundweg.

Sonderausstellung „Antike Berufe“ ab 22. März 2024

Veranstaltungen

Das Römermuseum bietet 2024 eine Veranstaltungsreihe an.

Termine finden Sie unter www.roemermuseum-bedaium.byuseum.de/de/aktuelles

Öffnungszeiten ab 22.03.2024

Montag & Dienstag: geschlossen

Mittwoch bis Freitag: 10 bis 13 Uhr & 14 bis 17 Uhr

Samstag & Sonntag: 10 bis 15 Uhr

jährliche Winterpause:

Ende Oktober bis Ende März



© Tourist-Information Seebruck



Seeon · Seebruck · Truchtlaching

Römerort

Keltengehöft Stöffling

Etwa einen Kilometer nordöstlich von Seebruck liegt am rechten Alzufer, auf einem der zahlreichen Moränenhügel der Ort Stöffling. Oberflächenbefunde belegen eine Besiedlung bereits während der frühen Urnenfelderkultur. Neben Graphittonkeramik und Tierknochen bilden Metallgegenstände aus der mittleren und späten La-Tène-Zeit den weitaus größten Anteil der Funde. Ihre Streuung lässt Rückschlüsse auf die Ausdehnung der keltischen Siedlung von etwa 400 m Länge und 150 m Breite zu.

Als wichtigste Gruppe im Fundmaterial sind mehrere tausend keltische Münzen aus Gold, Silber und anderen Metallen anzusehen. Auf eine eigene Münzprägestätte deutet ein Silberbarren hin. Eine zweite aussagekräftige Gruppe unter den Metallfunden bilden die Gewandspangen, sie werden auch Fibeln genannt. Die 24 nahezu vollständig erhaltenen Exemplare erlauben eine Datierung des Zeitraums ihrer Entstehung, nämlich von der mittleren La-Tène-Zeit bis zum Ende der späten La-Tène-Zeit. Damit lässt sich eine Siedlungsdauer von der Mitte des 3. Jahrhunderts v. Chr. bis zu Ihrer Auflassung in der zweiten Hälfte des 1. Jahrhunderts v. Chr. erschließen. Über die gemachten Funde gibt das Römermuseum Bedaium einen hervorragenden Überblick.

An der Stelle der keltischen Siedlung steht seit dem Jahr 2000 ein rekonstruiertes keltisches Gehöft. Hier wurde eine frühe menschliche Ansiedlung aus der La-Tène-Zeit möglichst realistisch nachgebaut. Sie soll das Leben unserer keltischen Vorfahren plastisch und praktisch erlebbar machen.

Öffnungszeiten & Eintritt Keltengehöft

Das keltische Gehöft ist ganzjährig geöffnet und kann bei freiem Eintritt jederzeit von Sonnenauf- bis Sonnenuntergang besichtigt werden.

Baumweg zum Keltengehöft

Faszinierendes und mythisches über die heimischen Bäume und Sträucher auf dem Baumweg zu Keltengehöft Stöffling entdecken. Eine kleine Wanderung für die ganze Familie. Dauer ca. 1 Stunde (3,5 km).
www.seeon-seebruck.de/baumweg-zum-keltengehoeft-stoeffling



© Matthias Ziereis Gemeinde Seeon-Seebruck





Seeon · Seebruck · Truchtlaching

Heinrich Kirchner Skulpturen

Galerie und Skulpturenweg

Nähert man sich der Gemeinde Seeon-Seebruck, so fällt einem höchst Außergewöhnliches für einen oberbayerischen Ort ins Auge: Überlebensgroße Bronze-Skulpturen in ungewöhnlicher Größe, Form und Aussagekraft. Das Erstaunen über die ungewöhnlichen Erscheinungen wächst noch, je öfter einem diese eigenwilligen Objekte am Seeufer, an der Straße oder gar in der Mitte des Seeoner Kreisverkehrs begegnen. Der erstaunte und interessierte - aber nicht kunstbeflissene - Besucher bleibt mit seinen Fragen allein.

Die Antwort für den Wissenden lautet: Heinrich Kirchner! Kirchner wollte dem Betrachter seiner Bronzeplastiken eine ganz bestimmte Aussage übermitteln. Dafür überlegte und plante er seine Figuren ganz genau. Sein Werk ist Aussagekunst.

"Bedeutung für meine Arbeit hatte immer schon das Expressive.
Diese Haltung geht durch mein Werk von Anfang bis Ende."
Heinrich Kirchner, 1972

Erfahren Sie mehr über den Künstler und seine aussagekräftige Kunst, die sich durch unsere gesamte Gemeinde zieht.

Weitere Arbeiten von Prof. Heinrich Kirchner sind in den Gemeindeteilen Seeon, Seebruck und Truchtlaching auf dem Skulpturenweg zu sehen.

Seit Juni 2010 ist in Seebruck die Heinrich-Kirchner-Galerie eröffnet. In unmittelbarer Nähe zum Römermuseum Seebruck werden die Werke des Künstlers Heinrich Kirchner perfekt präsentiert. Im Laufe des Jahres 2024 zieht die Galerie ins Haus der Kultur und Heimat, Am Anger 1.

Öffnungszeiten Galerie

Die Galerie ist für Sie unter der Woche von Montag bis Freitag zu den Öffnungszeiten der Tourist-Information geöffnet. Am Wochenende kann sie während den Öffnungszeiten des Römermuseums besucht werden.




© Chiemgau Tourismus e.V.



© Chiemgau Tourismus e.V.

Auch 2024 wieder
kostenlose Führungen mit
Dekan i. R. Gottfried Stritar

Infos & Termine
erhalten Sie in der
Tourist-Information
Seebruck



© Wolfgang Gasser

Yachthafen

Yacht- und Segelhafen Seebruck

Der Yachthafen Seebruck, der zur Gemeinde Seeon-Seebruck gehört, darf sich zu den größten Segelhäfen am „Bayerischen Meer“ zählen. Mit seinen ca. 500 Liegeplätzen bietet er begeisterten Sport- und Freizeitseglern die perfekten Bedingungen zu Land und Wasser. Durch die traumhafte Lage am Nordufer des Chiemsees glänzt er mit seinem herrlichen Alpenpanorama auf die Chiemgauer Hausberge und lädt zu unvergesslichen Segeltörns ein.

Der Yachthafen im Überblick:

- ca. 400 Wasserliegeplätze
- ca. 100 Trockenliegeplätze
- Segelschule & Segelkurse
- Gastliegeplätze
- Hafenmeister
- 2 Kräne: -2 bzw. -8 Tonnen
- Kran- und Waschbetrieb auch am Wochenende
- Waschplatz mit Reststoffentsorgung
- Slipanlagen, Takelmasten, Wetterstation
- Gratis W-Lan ohne Passwort
- Aktuelle Prospekte
- Restaurant – Cafe Hafenwirt
- Parkplätze
- Sanitäranlagen, Einschüttstelle Chemie-WC, Bilgewasserentsorgung, Glas- Papier- und Weißblech-Container



© Chiemgau Tourismus e.V.

Hafenmeister: Herr Friedrich, Yachthafen Seebruck, Am Chiemseepark 7, Tel.: 08667 809282

Hafenverwaltung: Matthias Ziείς, Römerstr. 10, Tel.: 08667 7134

E-Mail: hafen@seeon-seebruck.de



Seeon · Seebruck · Truchtlaching

Kloster Seeon

Die Insel der Ruhe und Gelassenheit

Kloster Seeon, war bis zur Säkularisation Heimat der Benediktiner. Der Bezirk Oberbayern übernahm es vor über 25 Jahren, restaurierte es sorgfältig und funktionierte es zum Kultur- und Bildungszentrum mit 3*** Superior Tagungshotel um.

Das historische Anwesen ist ein besonderes Ausflugsziel, dafür sorgen wechselnde Ausstellungen, feine Konzerte, idyllische Spazierwege, die wunderschönen Kirchen am Klostersee - und eine regional bayerische Gastronomie.

Gewinner Certified Star Award

Kloster Seeon wurde 2023 gleich zweimal ausgezeichnet.

- Laurentius Award vom Verband der Köche Deutschlands e.V. für den langjährigen Küchenchef und Ausbilder Dieter Fembacher
- Star-Award 2023/2024: Bestes Tagungshotel Deutschland
Diese Auszeichnung ist das Ergebnis einer neutralen und umfangreichen Prüfung in Bezug auf Tagungen und Konferenzen.

Veranstaltungen

Führungstermine für Gruppen können vereinbart und gebucht werden.

Weitere Führungen wie etwa die Kirchenführung gibts auch für Einzelpersonen, Familien und Kleingruppen zu den Terminen laut Veranstaltungskalender.

Der Klosterladen. KulturGenuss im Mesnerhaus

Neueröffnung seit Januar 2023: Klosterladen und Ausstellungsbereich im Mesnerhaus (Klosterweg 15).

Auf der Suche nach dem besonderen Geschenk? – Verbunden mit einem erholsamen Spaziergang um den See und zwischendrin im Klosterladen stöbern, schmökern und finden!

Lustvoll einkaufen – mit Sinn und Verstand. Zum Mitbringen oder Selbstbehalten: Schönes aus Klöstern und Werkstätten für Menschen mit Behinderung, Produkte des Bezirks Oberbayern, Literatur für jedes Alter, Geschenkartikel aus der Region, Ansichtskarten, Rad- und Wanderführer...

Ticketverkauf für Veranstaltungen in Kloster Seeon. Vorverkaufsstelle für MünchenTicket und Reservix.

Öffnungszeiten Klosterladen

Mo – So (April – Oktober)

Mi – Mo (November – März)

jeweils 10.00 – 12.30 Uhr und 13.30 – 17.00 Uhr

Kontakt

Kloster Seeon


Klosterweg 1

83370 Seeon

Tel: +49 (0)8624 897-0

info@kloster-seeon.de

www.kloster-seeon.de



© Sepp Niederbuchner



Seeon · Seebruck · Truchtlaching

Bierkultur

Brauerei Camba Bavaria

Brauerei Camba Bavaria - Handwerk auf Bayrisch

Ob als privates Freizeitvergnügen, unvergessliches Geschenk oder als Höhepunkt eines Vereins- oder Betriebsausfluges: Unsere Brauerei-Touren bieten eine einzigartige Mixtur aus Information, Spaß und Genuss. Zu den Führungen reichen wir handgemachtes Brot aus der hauseigenen Bäckerei, perfekt abgestimmt auf unsere Biere!

Die Brauerei bietet selbstgeführte Touren (immer & ohne Voranmeldungen) sowie geführte Brauereibesichtigungen & Verkostungen mit Voranmeldung an.

Selbstgeführte Tour

ohne Anmeldung

Die Brauerei kann auf eigene Faust und ohne Voranmeldung besichtigt werden. Selbstgeführte Tour mit Infos rund um Rohstoffe, Brauprozess & mehr.

Leistungen

- Drei Biere zum Selberzapfen (malzig, hopfig, hefig)
- Stationen mit Infos zu den Rohstoffen
- 5 Euro inkl. 2,50 Euro Gutschein für unser Brauerei-Ladl/Person
- jederzeit Montag bis Samstag: 8 - 19 Uhr (außer feiertags)



Geführte Brauereibesichtigungen

mit Anmeldung

Klassik Tour

Unsere Brauereiführer nehmen euch mit auf eine Reise in die Welt der Camba Biere und verraten das ein oder andere Geheimnis zum Brauprozess, zu den Rohstoffen und mehr. Während der Tour dürfen drei verschiedene rohstoffbezogene (malzig, hopfig, hefig) Biere probiert werden. Unsere Mitarbeiter geben einen Überblick über sensorische Grundlagen und stehen bei Fragen zu den Bieren Rede und Antwort.

- 60 Minuten
- drei Biere zum Selberzapfen (malzig, hopfig, hefig)
- wahlweise mit Käse- oder Schokoladenverkostung (Aufpreis)
- Termine finden und buchen: www.camba-bavaria.de

Original Bayern Tour

Unsere bayerischen Originale, Fastenprediger Bernd Schweiger oder Jodelweltmeisterin Andrea Wittmann, nehmen euch mit auf die Original Bayern Tour. Die Tour beginnt mit einem zünftigen Weißwurst-Frühstück mit Weißbier und Brezen. Nach einer ausgiebigen Besichtigung der Brauerei stehen bei dieser Führung unsere traditionellen Bierklassiker, wie Helles, Weißbier und Dunkles, im Vordergrund.

- 90 Minuten
- drei Biere zum Selberzapfen (malzig, hopfig, hefig)
- mit Weißwurstfrühstück oder Brotzeit (Abhängig von Tageszeit)
- inklusive zwei traditionelle Halbe Bier
- Termine finden und buchen: www.camba-bavaria.de

Weitere Hinweise: Die Touren sind bedingt barrierefrei, Details bitte vorher abklären. Bitte sorgen Sie selbständig für eine sichere Heimfahrt. Hunde sind nicht erlaubt.



Seeon · Seebruck · Truchtlaching

Bierkultur

Camba Bio-Bäckerei

Handgemachtes Brot und Gebäck gibt's in unserer offen gebauten Bäckerei gleich neben dem Ausschank. Wir backen mit 100 % natürlichen Rohstoffen und setzen auf traditionelles, echtes Bäckerei-Handwerk. Als Camba-Hausbrot bieten wir unsere „Brauerkruste“ an, die mit unserem „Camba Dark Side“-Bier verfeinert wird.

Vorbestellung Whatsapp: 0170 3731743

Brauerei-Ladl: Bierspezialitäten & mehr

Im Brauereishop gibt es alles, was das Bierherz begehrt: Große Auswahl an Camba Bieren für Zuhause, bierige Geschenkideen, tolle Specials und eine kompetente Beratung.

Erhältlich im Camba Shop:

- Komplettes Camba Sortiment
- Mischkisten
- 6er-Geschenkträger aus rustikalem Holz
- Exklusive Camba Gläser
- Liebevoll dekorierte Geschenkkörbe
- Bekleidung: Camba T-Shirts, Sweatshirtjacken

Mit der Gästekarte erhalten Sie **20% Rabatt** bei ihrem Einkauf

Öffnungszeiten Brauerei & Bio Bäckerei:

Montag bis Samstag: 8 bis 19 Uhr, sonn- & feiertags: geschlossen

Auszeichnung für Camba Biere:

56 Medaillen für die Camba! So unglaublich viele Preise konnten die köstlichen Biere der jungen Chiemgauer Privatbrauerei bei den beiden wichtigsten Bierwettbewerben European Beer Star und World Beer Award gewinnen.

Camba Bier-Festl 2024

Jeden ersten Donnerstag im Monat von 18 bis 22 Uhr

Eintritt frei, Top Live-Musik, Bierausschank, Schmankerl vom Grill und der Camba Bio-Bäckerei, bei jeder Witterung

Kontakt:

Brauerei Camba Bavaria
Gewerbering 3
83370 Seeon
Tel: +49 (0)8624 4073-300
office@cambabavaria.de
www.camba-bavaria.de



© Camba Bavaria



Seeon · Seebruck · Truchtlaching

Was gibt es sonst noch...

Kirchen und Kapellen

Seebruck

Kirche St. Thomas und St. Stephan in Seebruck
Gottesdienst: Sonntag 9 Uhr

St. Thomas ist ein spätgotischer Bau aus dem Ende des 15. Jhs.. Die Kirche gehörte wie der ganze Ort, bis zur Säkularisation 1803 zum Kloster Frauenchiemsee. Bei der Restaurierung wurde festgestellt, dass die Kirche zum größten Teil aus Steinen des römischen Kastells, auf dessen Grundmauern sie errichtet wurde, erbaut wurde. Ein Teil der Grundmauern wurde außen vor der Kirche freigelegt und ist zu besichtigen.



© Chiemgau Tourismus e.V

Seeon

Kirche St. Lambert und ehem. Benediktinerkloster
Gottesdienst: Sonntag 9 Uhr und 17 Uhr (Vesper)

Das Kloster Seeon und die Klosterkirche St. Lambert wurde im Jahre 994 vom Pfalzgrafen Aribio I. und seiner Gattin Adala gegründet. Es hatte nur bescheidene Unterkünfte für die Mönche und eine kleine Kirche. Erst gegen Ende des 11. Jhs. entstand ein Neubau des Klosters im romanischen Stil. Dieser Bau stand jedoch nur ein knappes Jahrhundert, und um 1180 errichtete man die im Wesentlichen noch heute bestehende Kirche mit einer Apsis als Abschluss im Osten.



© Stadler

St. Walburgis

Gottesdienst: Sonntag 18 Uhr

In unmittelbarer Nähe zur Klosterkirche St. Lambert steht die Nebenkirche St. Walburgis. Die der hl. Äbtissin Walburga von Eichstätt geweihte Kirche diente ursprünglich dem hier vom 11. bis 13. Jh. angesiedelten Benediktinerkonvent. Später wurde sie dann Spitalkirche und ab 1481 war sie dann Pfarrkirche für das Kloster.



© Tourist-Information Seebruck



Seeon · Seebruck · Truchtlaching

Was gibt es sonst noch...

St. Maria

Auf einer Halbinsel zwischen Dorf und Klostersee (Ortsteil Bräuhausen) liegt die spätgotische Nebenkirche St. Maria. Die Altäre und Figuren stammen aus der Barockzeit.



© Dunja Lauber

St. Ägidius in Seeon Dorf

Gottesdienst: Mittwoch & Samstag 15.30 Uhr (Winter) bzw. 18.30 Uhr (Sommer)
Evangelischer Gottesdienst: Sonntag 11.15 Uhr,
ca. alle 3 Monate, Termine: PfarrbüroTel. 08624 89850

Die im Dorfzentrum von Seeon gelegene Ägidius-Kirche ist ein gotischer Bau mit Netzgewölbe. Die Nordwand des Kirchenschiffes schmückte das spätgotische Fresco St. Christopherus. Die im Chorraum hängenden zwei Holzreliefs mit den Darstellungen des Heiligen Florian u. Jakobus, stammen aus der Werkstatt des berühmten "Meister von Rabenden".

St. Martin im Ortsteil Ischl

Gottesdienst: Freitag 8 Uhr und 15 Uhr (Rosenkranz)

Zum Ortsteil Ischl gehört die Kirche St. Martin, ebenfalls ein spätgotischer Bau aus dem Jahre 1432. Ihr heutiges Aussehen erhielt sie 1651, als sie barockisiert wurde.



© Tourist-Information Seebruck

Truchtlaching

Pfarrkirche Truchtlaching

Gottesdienst: Sonntag 10.30 Uhr, Donnerstag 18.30 Uhr

Die Pfarrkirche von Truchtlaching, mit Johannes dem Täufer als Patron, ist ein spätgotischer Bau aus der ersten Hälfte des 15. Jhs. Vermutlich hatte diese Kirche einen romanischen Vorgänger, zumal die erste Kirche am Ort bereits 788 urkundlich erwähnt wurde. Die Kirche war eine Eigenkirche der Ritter von Truchtlaching. Einige guterhaltene Grabsteine dieses Geschlechts sind in der Kirche aufbewahrt.



© Chiemgau Tourismus e.Vj




Seeon · Seebruck · Truchtlaching

Was gibt es sonst noch...

Seeoner Häusergeschichte

Hof- und Hausnamen zur Klosterzeit

Das Besondere am Ort Seeon ist, dass die historischen Ansiedlungen rund um den See, sei es das Dorf Niederseeon mit seinem marktähnlichen Charakter, die Bauern- und Handwerkerschaft in Straß oder die Tagwerker-Siedlung am Weinberg, ihre Entstehung dem Kloster Seeon verdanken. Deswegen wurde der Fokus auf die Zeit um 1800 gerichtet und nur die Anwesen ausgesucht, die es schon zur Zeit der Auflösung des Klosters gab und sich in einem engen Umgriff um den See herum, das heißt in den damaligen Ortsteilen Niederseeon, Straß, Klosterseeon, Weinberg, Bräuhausen und Sandgrub, befanden.



© Seeoner Häusergeschichte

Seerosenweg

Entdecken, erfahren, schauen, genießen – Ein besonderer Ort, sein wundervoller Weg: geschichtsträchtig und naturnah. Lassen Sie sich bei einem entspannten Spaziergang von der Seerose leiten.

Einzigartig gelegen, inmitten der Chiemgauer Landschaft und umringt von acht Seen, ist der Klostersee der größte der Seenplatte. Der Blick über den See wird beherrscht von den beiden Zwiebeltürmen des ehemaligen Benediktinerklosters. Es liegt auf einer Halbinsel, ist heute Kultur- und Bildungszentrum und kann mit seinem abwechslungsreichen Kulturprogramm als das kulturelle Herz des Chiemgaus bezeichnet werden. Den See zu umwandern ist eine der schönsten und intensivsten Arten, alle Facetten an diesem Kleinod zu entdecken. Am besten gelingt dies mit offenen Augen und Ohren und etwas Muße – vielleicht auch ohne Mobiltelefon? Die Seerose ist ein treuer Begleiter auf jenem abwechslungsreichen Themenweg. Genießen Sie die Flora am Ufer und betrachten Sie die beeindruckende Blütenpracht. Nicht umsonst ist die Seerose, die auch in vielen Seeoner Wappen verankert ist, Namensgeberin dieses Spazierweges. Tauchen Sie ein in die Geschichte eines besonderen Ortes und werfen Sie einen Blick in die „Bücher“ am Wegesrand mit interessanten Anekdoten rund um den Ort Seeon.



© Bild: Sepp Niederbuchner
Design: Makrohaus



Seeon · Seebruck · Truchtlaching

Was gibt es sonst noch...

Fitness-Parcour Seeon

Jederzeit trainieren unter freiem Himmel, das ist in Seeon möglich. Mit dem seit September 2021 neuen Fitness-Parcours wurde für alle Sportlerinnen und Sportler der Gemeinde ein attraktives und frei zugängliches Trainingsangebot geschaffen. Gleichzeitig können so auch die oft stark frequentierten Fitnessräume entlastet werden.



© Sportverein Seeon

Weitere Urlaubs-Erlebnisse können Sie unserer Broschüre entnehmen, die Sie kostenlos in der Tourist-Information Seebruck erhalten oder unter www.seeon-seebruck.de/veranstaltungen-seeon-seebruck



Wie ist aktuell das Wetter bei uns und in der Umgebung?
Besuchen Sie die Webcams im Chiemgau





Herreninsel

Neues Schloss - Königsschloss mit Führung (ca. 40 min)

Öffnungszeiten: April – 24. Oktober 09:00 – 18:00 Uhr
25. Oktober – März 10:00 – 16:45 Uhr

Gesamtkarte „Insel“: Erwachsene: 11,00 € Ermäßigt*: 10,00 €

König Ludwig II.-Museum im Neuen Schloss

Öffnungszeiten: April – 24. Oktober 09:00 – 18:00 Uhr
25. Oktober – März 10:00 – 16:45 Uhr

Preise: Erwachsene: 5,00 € Ermäßigt*: 4,00 €

Museum im Augustiner-Chorherrenstift

Öffnungszeiten: April – 24. Oktober 09:00 – 18:00 Uhr
25. Oktober – März 10:00 – 16:45 Uhr

Preise: Erwachsene: 6,00 € Ermäßigt*: 5,00 €

Nutzen Sie online
den Ticketshop



Die letzten Führungen/Einlässe finden für das Schloss und die o. g. Museen circa eine Stunde vor Ende der Öffnungszeiten statt.

Themenführungen und Kinderführungen

Informationen unter www.herrenchiemsee.de

Inseldom

Öffnungszeiten: April – 24. Oktober
Führungen: Sa, So und feiertags: 11:00 und 14:00 Uhr
Preise: Erwachsene: 5,00 € Ermäßigte*: 4,00 €

Kutschfahrten (Anlegestelle ↔ Königsschloss)

Einfache Fahrt Erwachsene: 5,00 €
Einfache Fahrt Kind (5 – 14 Jahre): 2,00 €
April bis Oktober (witterungsabhängig)

Parkanlage mit Wasserspielen

Anfang Mai – 3. Oktober

Inselspaziergang auf beschilderten Wegen

Gastronomie

Schlosswirtschaft Herrenchiemsee (im Augustiner Chorherrenstift)
Schlosscafé Herrenchiemsee (im Neuen Schloss)
Boje 5 (Online-Reservierung)

Planen Sie
mindestens
2 Stunden

*Informationen zu ermäßigten Preisen und freiem Eintritt siehe QR-Code



© Tourist-Information Seebruck



Fraueninsel

Benediktinerinnenkloster Frauenwörth mit Marienmünster & Irmengardkapelle

Gottesdienstzeiten: Sonntag 09:30 Uhr

Inselführung – vorherige Anmeldung erforderlich

Informationen: www.fraueninsel-fuehrungen.de

Freistehender Glockenturm (Campanile)

mit 36 Meter Höhe beim Inselfriedhof

Karolingische Torhalle

mit Gemäldeausstellungen

Klosterladen

selbstgemachter Likör, Lebkuchen und Marzipan uvm.

Spazierrundweg um die Fraueninsel

Dauer: ca. 30 min

Inselöpferei – Familie Klampfleuthner

Öffnungszeiten: täglich 8:00 – 18:00 Uhr

Traditionelle Chiemsee-Fischereien

Fischschmankerl von ansässigen Familienbetrieben

Spielplatz

mit 1000-jährigen alten Linden

Gastronomie

Klosterwirt Chiemsee

Hotel-Restaurant Inselwirt

Gasthaus & Hotel „Zur Linde“

Inselbräu Frauenchiemsee

Weitere Biergärten & Fischereien

Die Schiffe fahren von
Mitte/Ende Mai bis Mitte
September täglich ab
Seebruck

Den Schifffahrtsplan
erhalten Sie kostenlos in
der Tourist-Information
Seebruck

Planen Sie
mindestens
1,5 Stunden



© Wolfgang Gasser



Seeon · Seebruck · Truchtlaching

Bergbahnen

Berge & Bergbahnen

Naturphänomene entdecken in den Chiemgauer Bergen

Der Chiemgau mit seinen Alpen gilt als eines der besten ausgebauten Wandergebiete Deutschlands und erfüllt von leicht bis anspruchsvoll alle Wünsche der Besucher. Dazu gehören schmale Gebirgswege, auf denen der Wanderer viele hundert Meter ansteigen muss, um auf den Gipfel zu kommen. Oder lassen Sie sich von den Seilbahnen auf die Hänge führen. Almwiesen, Bergkapellen und vor allem die Berggasthöfe laden zum Verweilen ein.

Kampenwandseilbahn

Entfernung: 30 km

An der Bergbahn 8
83229 Aschau im Chiemgau
Tel: +49 (0)8052 906440
info@kampenwand.de
www.kampenwand.de



© Kampenwandseilbahn GmbH

Rauschbergbahn

Entfernung: 33 km

Knoggl 12
83324 Ruhpolding
Tel: +49 (0)8663 5945
rauschbergbahn@t-online.de
www.rauschbergbahn.com
Bis 2025 Revision,
Neubau Bergbahn



© Rauschbergbahn Ruhpolding

Hochfelln- Seilbahn

Entfernung: 20 km

Maria-Eck-Straße 8
83346 Bergen
Tel: +49 (0)8662 8511
info@hochfellnseilbahn.de
www.hochfelln-
seilbahnen.de



© Tourist-Information Seebruck

Wendelsteinbahn

Entfernung: 72 km

Sudelfeldstraße 106
83098 Brannenburg
Tel: +49 (0) 8034 308-0
info@wendelsteinbahn.de
www.wendelsteinbahn.de



© Tourist-Information Seebruck

Hochplattenbahn

Entfernung: 30 km

Schlossstraße 46
83250 Marquartstein
Tel: +49 (0) 8641 7216
info@marquartstein.de
www.hochplattenbahn.de



© fotografie-vodermeier.de

Dürrnbachhorn

Entfernung: 45 km

Dürrnbachhornweg 16
83242 Reit im Winkl
Tel: +49 (0)864 08148
info@nostalgiebahn.com
www.nostalgiebahn.com



© Winklmoos Sesselbahn Verwaltungs GmbH



Seeon · Seebruck · Truchtlaching

Bergbahnen

Hochkössen Action Hill

Entfernung: 45 km
Thurnbichl 47
A-6345 Kössen
Tel: +43 (0)5375 6226
koessen@skisport.com
www.skisport.com/Hochkoessen/de



© Bergbahnen Kössen

Predigtstuhlbahn

Entfernung: 50 km
Südtiroler Platz 1
83435 Bad Reichenhall
Tel: +49 (0)8651 96850
info@predigtstuhlbahn.de
www.predigtstuhlbahn.de

Steinplatte Waidring Seilbahn

Entfernung: 60 km
Alpegg 10
A-6384 Waidring
Tel: +43 5353 5330-0
office@steinplatte.co.at
www.steinplatte.tirol



© Skigebiet Steinplatte/Winklmoosalm

Hochriesbahn

Entfernung: 35 km
Hochriesstraße 80
83122 Samerberg
Tel: +49 (0)8032 97550
info@hochriesbahn.de
www.hochriesbahn.de

Unternbergbahn

Entfernung: 30 km
Raffner Alm 2
83324 Ruhpolding
Tel: +49 (0)8663 9878
info@meinebergwelt.de
www.unternberg.de



© Unternbergbahn Sessellift

Jennerbahn

Entfernung: 80 km
Jennerbahnstraße 18
83471 Schönau am Königssee
+49 (0)8652 9581-0
info@jennerbahn.de
www.jennerbahn.de

Details finden Sie in der
Broschüre „Gipfel-Glück“
und in der Wanderkarte
des Chiemgau Tourismus.

Beides in der Tourist-
Information in Seebruck
kostenlos erhältlich.



Seeon · Seebruck · Truchtlaching

Gemütlicher Berggenuss

für Familien, Senioren & Genießer

Almen und Berggasthöfe mit Autozufahrt

Alm/Gasthof	Entfernung	Lage	Straße	Ort	Telefonnummer
Gasthaus Weingarten	18 km	700 hm	Weingarten 1	83253 Rimsting	+49 (0)8051 1775
Seiseralm Hof	27 km	700 hm	Reit 5	83233 Bernau	+49 (0)8051 9890
Alpengasthof Brandler Alm	30 km	680 hm	Brandler 1	83324 Ruhpolding	+49 (0)8663 9530
Berggasthof Weingarten	32 km	827 hm	Weingarten 1	83324 Ruhpolding	+49 (0)8663 9219
Steinberg-Alm	32 km	1.100 hm	Steinbergalm 1	83324 Ruhpolding	+49 (0)8663 1720
Berggasthof Raffner Alm	33 km	1.000 hm	Raffner Alm 1	83324 Ruhpolding	+49 (0)8663 9474
Berggasthof Butznwirt	33 km	850 hm	Brand 18	83324 Ruhpolding	+49 (0)8663 1422
Kesselalm	33 km	730 hm	Froschseer Straße 37	83334 Inzell	+49 (0)8665 928565
Hindenburghütte Reit im Winkl **	43 km	1.263 hm	Wanderparkplatz Blindau	83242 Reit im Winkl	+49 (0)171 5437923
Zenz-Alm (Winklmoos) *	50 km	1.160 hm	Dürrenbachhornweg 2 (5 Min)	83242 Reit im Winkl	+49 (0)8641 6999410
Winklmoos-Sonnenalm (Winklmoos) *	50 km	1.160 hm	Klammweg 2 (5 Min Fußweg)	83242 Reit im Winkl	+49 (0)8640 79720
Berggasthaus Almstüberl (Winklmoos) *	50km	1.200 hm	Klammweg 6 (5 Min Fußweg)	83242 Reit im Winkl	+49 (0)8640 8616

Kurze Almwanderungen

Gehzeit	Alm/Gasthof	Entfernung	Telefonnummer	Lage	Ort	Ausgangspunkt
30 min	Herren Alm	29 km	+49 (0)8051 63280	850 Hm	83229 Aschau im Chiemgau	Wanderparkplatz Hintergschwendt/ Aign
10 min	Moaralm	33 km	+49 (0)8665 929397	802 Hm	83334 Inzell	Parkplatz Schmelz/Erlebnisspielplatz
30 min	Dandlbergalm	35 km	+49 (0)8032 7060	770 Hm	83122 Samerberg	Parkplatz Schilding-Hundham
30 min	Bäckeralm	38 km	+43 664 7867954	735 Hm	83259 Schleching	Oberer Streichen Parkplatz
15 min	Traunsteiner Hütte	49 km	+49 (0)8640 8140	1.160 Hm	83242 Reit im Winkl	Parkplatz Winklmoosalm *
30 min	Knogler Alm	45 km	+49 (0)8663 1559	920 Hm	83242 Reit im Winkl	Parkplatz Seegatterl
20 min	Spitzsteinhaus	48 km	+43 5373 8330	1.252 Hm	6343 Erl, Österreich	Parkplatz Goglalm (nur Sommer)

* Kostenpflichtige Mautstraße im Sommer bzw. Winter nur mit Bergbahn | ** Shuttlebustransfer ganzjährig ab Parkplatz Blindau (Fellhornweg 7, 83342 Reit im Winkl)
Die Kilometerangabe bezieht sich auf die Ortsmitte Seebruck. Viele weitere Almen sind mit Bergbahnen erreichbar. Genauere Infos dazu in der Broschüre „Gipfelglück“.

Bitte beachten Sie: Alle Angaben sind ohne Gewähr und beziehen sich ausschließlich auf Informationen, welche wir nach bestem Wissen für Sie zusammengestellt haben.





Seeon · Seebruck · Truchtlaching

Klammern

in der Umgebung

Weißbachschlucht

Tour: Spektakuläre Wanderung am tosenden Fluss

Start: Zwing/Inzell, Ziel: Samerbrücke Schneizlreuth

Dauer: 2 h; Länge: 8 km; Höhendifferenz: 210 hm, kein Rundweg

Rückfahrt mit Bus 9526 je nach Bauarbeiten möglich

Entfernung: 34 km

Beschreibung siehe QR-Code



Entenlochklamm

Tour: Schmuggler/Samer-Rundweg

Start/Ziel: Parkplatz Geigelstein, Geigelsteinstraße 55, 83259 Schleching/Ettenhausen

Dauer: 4 h; Länge: 13 km; Rundweg

Alternative: Parkbuchten an B305 in 15 Minuten steil über Treppen vorbei am Gasthaus Klobenstein

Hier folgen Sie dem Hängebrückenrundweg.

Entfernung: 40 km

Beschreibung siehe QR-Code



Klausenbachklamm

Tour: Premiumwanderweg Klausenbachklamm

Start/Ziel: Festsaal, Tiroler Straße 37, 83242 Reit im Winkl

Dauer: 3:15 h, Länge: 10 km, Rundweg

Alternative: Ab Wanderparkplatz Blindau in 15 Minuten Fußweg zu erreichen

Entfernung: 46 km

Beschreibung siehe QR-Code



Almbachklamm

Tour: Durch die Almbachklamm nach Ettenberg

Start: Parkplatz Almbachklamm, Kugelmühlweg, 83487 Marktschellenberg

Dauer: 3:30 h; Länge: 7 km, Rundweg

Variante bis Theresienklause möglich

Entfernung: 64 km

Beschreibung siehe QR-Code



Griesbachklamm

Tour: Griesbachklamm-Almenrunde

Start: Parkplatz Griesbachklamm P1 oder P2 (Salzburger Straße), 6383 Erpfendorf

Dauer: 4:00 h; Länge: 10 km, Rundweg

Alternative: Kleine Griesbachrunde 1:15 h, Infos siehe QR-Code

Entfernung: 69 km

Beschreibung siehe QR-Code



Wimbachklamm

Tour: Wanderung durch die Wimbachklamm

Start: Parkplatz Wimbachbrücke, Wimbachweg 1, 83486 Ramsau

Dauer: 2:00 h, Strecke: 8,5 km, kein Rundweg

Alternative: nur Klammrundweg ca. 1 Stunde

Entfernung: 72 km

Beschreibung siehe QR-Code



Bitte beachten Sie: Alle Angaben sind ohne Gewähr und basieren ausschließlich auf Informationen, welche wir nach bestem Wissen für Sie zusammengestellt haben. Bei ungewisser Wetterlage, Schnee und Eis sind die Wanderungen nicht zu empfehlen. Stand: Juni 2023





Seeon · Seebruck · Truchtlaching

Wasserfälle

in der Umgebung

Wasserwandl Wasserfall

Ort: Bergen

Entfernung: 25 km

Info: Tourist-Info Bergen, Telefon: +49 (0)8662 8321

Beschreibung: Beschilderung ab Wanderparkplatz Kohlstatt in Richtung Hochfelln folgen

Grießenbach Wasserfall

Ort: Grassau

Entfernung: 28 km

Info: Tourist-Info Grassau, Telefon: +49 (0)8641 697960

Beschreibung: www.grassau.de/moorrundweg-wasserfall-panoramaweg-genial-vital-tour-3

Wasserfall Schoßbrinn

Ort: Aschau im Chiemgau

Entfernung: 30 km

Info: Tourist-Info Aschau, Telefon: +49 (0)8052 90490

Beschreibung: www.aschau.de/von-der-festhalle-zum-wasserfall

Alternativ: ab Wanderparkplatz Hainbach starten (Gehzeit 15 Minuten)

Staubfall & Fischbachbach Wasserfälle

Ort: Ruhpolding bzw. Unken

Entfernung: 35 Kilometer

Info: Tourist-Info Ruhpolding, Telefon: +49 (0)8640 80020

Beschreibung: www.ruhpolding.de/schmugglerweg-staubfall

Alternativ: bis zur Forsthütte mit dem Fahrrad abkürzen

Hausbach-Wasserfall

Ort: Reit im Winkl

Entfernung: 41 km

Info: Tourist-Info Reit im Winkl, Telefon: +49 (0)8640 80020

Beschreibung: www.reitimwinkl.de/wasserfall

Alternativ: inkl. Spaziergang www.reitimwinkl.de/zum-wasserfall-spaziergang oder Wanderung auf das Wetterkreuz: www.reitimwinkl.de/wetterkreuz

Tatzelwurm-Wasserfälle

Ort: Oberaudorf

Entfernung: 70 km

Info: Tourist-Info Oberaudorf, Telefon: +49 (0)8033 30120

Beschreibung: www.chiemsee-alpenland.de/entdecken/alle-sehenswuerdigkeiten/wasserfaelle-tatzlwurm

Bitte beachten Sie: Alle Angaben sind ohne Gewähr und basieren ausschließlich auf Informationen, welche wir nach bestem Wissen für Sie zusammengestellt haben.

